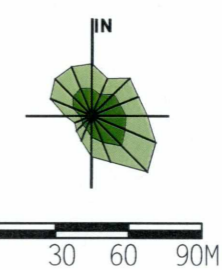
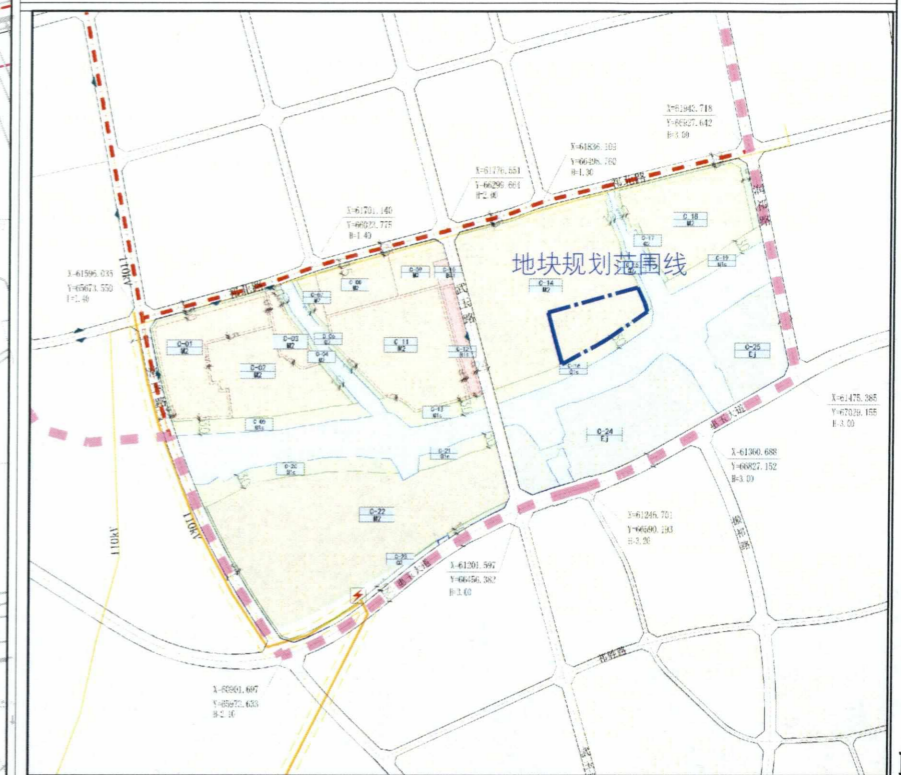
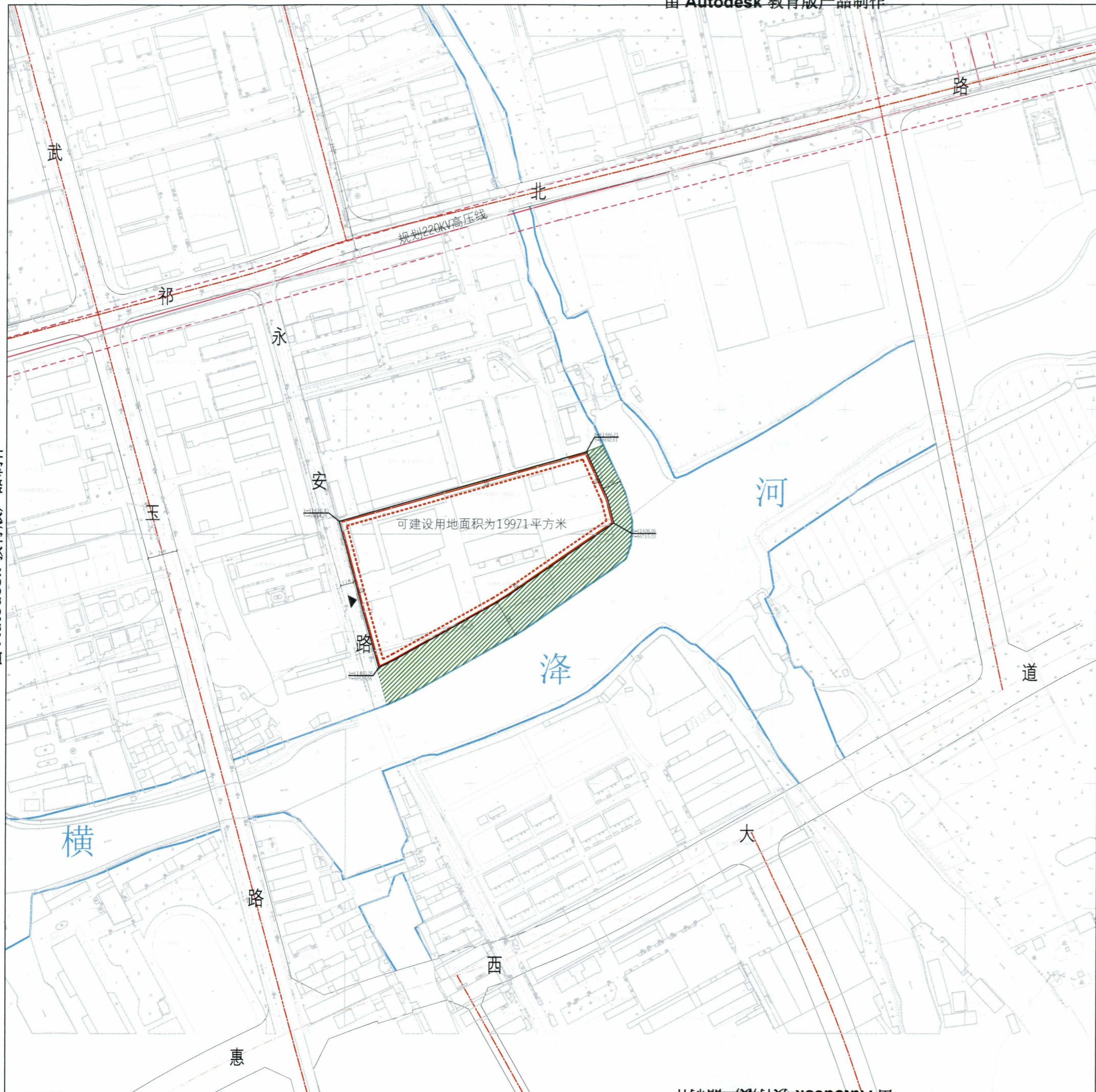


控规管理单元(YQQZ-GYJJQ-XQ3)



本地块一年内未签订国有土地使用权出让合同的，地块规划图自行失效

图例

- [Symbol] 道路红线及中心线
- [Symbol] 高压线及高压控制走廊
- [Symbol] 可建设用地范围线
- [Symbol] 轨道交通控制线
- [Symbol] 建筑控制线
- [Symbol] 文物保护范围
- [Symbol] 高层建筑控制线
- [Symbol] 现状保留建筑
- [Symbol] 地下空间控制线
- [Symbol] 绿地范围
- [Symbol] 禁止机动车出入口控制线
- [Symbol] 尺寸标注
- [Symbol] 机动车开口方向
- [Symbol] 坐标标注

无锡市规划局地块规划图

地块位置	横泽河-横泽河-永安路-现状企业	
地块名称	永安路东侧、横泽河北侧地块	地块编号 XDG(HS)-2018-21号
所属行政区	惠山区	日期 2018年8月

由 Autodesk 教育版产品制作

由 Autodesk 教育版产品制作